

HUNGARIAN AND SLOVAK



MIDDLE DISTANCE AND RELAY OPEN CHAMPIONSHIPS IN ORIENTEERING



2016



a

BBO Cup 2016

25. - 26.6.2016

POKYNY

Organizátori: Slovenský zväz orientačných športov, Junácka 6, Bratislava

Technické zabezpečenie: Típo TKE, Pozsonyi út 52., 1133 Budapest, Hungary
ŠK Hadveo, Banská Bystrica, Slovakia

Sponzori: [Stratis Vezetői és Informatikai Tanácsadó Kft.](#)
[twd SK s.r.o.](#)

Funkcionári: Riaditeľ pretekov: Zoltán Mihácsi / Igor Patráš
Zástupca riaditeľa: Tamás Tóth / Andrej Patráš
Sekretár: Miklós Bogdány / Joxeba Agirre

Staviteľ trati: Štefan Šurgan

Kontrolóri: Martin Václavík, Gábor Kovács

Centrum pretekov (CP): Ortúty Malachov, Banská Bystrica, Slovakia (48.717°N, 19.028°E)

Ako sa dostať do CP:

Z obce Malachov po asfaltovej ceste hore dolinou popri potoku až do CP. Sledujte značenie organizátorov popri ceste.

<https://www.google.sk/maps/dir/48.7136908,19.0302726/48.7098011,19.089147/@48.7094403,19.0367609,3696m/data=!3m1!1e3!4m2!4m1!3e0?hl=sk>

Doprava do CP bude regulovaná na poslednom úseku v dĺžke cca 1500 metrov. V sobotu bude jednosmerná premávka smerom do CP do 14:00, po 14:00 bude jednosmerná premávka z CP. V nedeľu bude jednosmerná premávka do CP do 11:00, po 11:00 bude jednosmerná premávka z CP.

V CP sa budú nachádzať stany určené na prezliekanie pretekárov, toalety a priestor na umývanie.

Vzhľadom k obmedzeným parkovacím možnostiam prosíme maximalizovať počet ľudí v aute. Autá budú parkované natesno a niektoré bez možnosti odísť skôr ako auto zaparkované pred alebo za autom. Žiadame šóferov, aby nechali za stieračom svoje tel. číslo.

V prípade neskorého príchodu môže byť auto odparkované na voľnom mieste na príjazdovej ceste.

Odporúčame príjazd medzi 8:00-10:00 v sobotu a v nedeľu 7:30-9:00.

Registrácia:

Piatok 24.06. od 18:00 do 21:00

SOU Spojené, Kremnička 10, BB

48°41'60" N, 19° 7'37" E

Sobota 25.06. od 9:00 do 11:00

Event Centrum, Ortúty, Malachov

48.717°N, 19.028°E

Zmeny na prezentácií v sobotu nebudú umožnené.

Mená pre štafety musia byť predložené do 17:00, 25. júna (sobota) vyplnením formulára priloženého k bulletinu.

Odporúčame odovzdať zoznam po vyhlásení výsledkov v sobotu priamo v CP.

Program:

25.6.2016 Spojené maďarské a slovenské majstrovstvá na strednej trati

26.6.2016 Spojené maďarské a slovenské majstrovstvá v štafetách

Kategórie

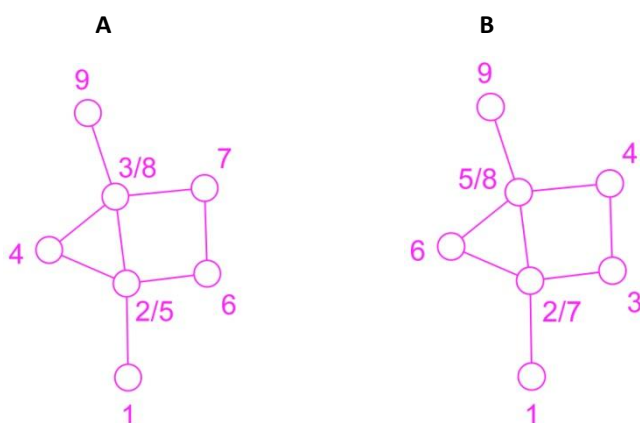
Stredná trať

Označenie na pretekoch	Majstrovstvá Maďarska	Majstrovstvá Slovenska	Označenie na pretekoch	Majstrovstvá Maďarska	Majstrovstvá Slovenska
M14E	F14E	M-14E	W14E	N14E	W-14E
M16E	F16E	M-16E	W16E	N16E	W-16E
M18E	F18E	M-18E	W18E	N18E	W-18E
M20E	F20E	M-20E	W20E	N20E	W-20E
M21E	F21E	M21-E	W21E	N21E	W21-E
M35A	F35A	M35-A	W35A	N35A	W35-A
M40A	F40A	M40-A	W40A	N40A	W40-A
M45A	F45A	M45-A	W45A	N45A	W45-A
M50A	F50A	M50-A	W50A	N50A	W50-A
M55A	F55A	M55-A	W55A	N55A	W55-A
M60A	F60A	M60-A	W60A	N60A	W60-A
M65A	F65A	M65-A	W65A	N65A	W65-A
M70A	F70A	M70-A	W70A	N70A	
M75A	F75A		Open	Nyílt-K	Open
M80A	F80A		K3	Nyílt-T	K3
M10D	F10D	M-10D	W10D	N10D	W-10D
M10DK	F10DK	M-10DK	W10DK	N10DK	W-10DK
M12C	F12C	M-12C	W12C	N12C	W-12C

Kategórie W20 a W21 pretekajú na rovnej trati. Kategórie M20 a M21 pretekajú na rovnej trati.

Dôležité: Kategórie M20 a M21 budú mať kombinované trate /motýlik/, kvôli veľkému počtu pretekárov. Štartovať budú s 1 minútovým intervalom, t.j. tí čo štartujú v párnych minútach budú mať inú trať ako tí čo štartujú v nepárnych minútach.

Ukážka kombinácie motýlika pre M20-21:



Kategória M-10DK a W-10DK s doprovodom môžu štartovať až po ukončení cieľovej karantény v ľubovlnom čase zo Štartu 2 až do ukončenia štartového času cca 15:00.

Kategória M-10 a W-10 majú voľný štart od 12:00 do 15:00.

V kategóriách M14 až 21 a W14 až 21 budú štartovať pomocou systému Red group /červená skupina/, t.j. 1/3 štartujúcich na MSR /maximálne 10/ najlepších pretekárov v rankingu za sezónu 2015 bude štartovať na konci kategórie.

Štafety

Označenie na pretekoch	Majstrovstvá Maďarska	Majstrovstvá Slovenska	Označenie na pretekoch	Majstrovstvá Maďarska	Majstrovstvá Slovenska
M14-SK		M-14	W14-SK		W-14
M14-HU	F14A		W14-HU	N14A	
M16	F16A		W16	N16A	
M18	F18A	M-18	W18	N18A	W-18
M20	F20A		W20	N20A	
M19/M21	F21A	M19-	W19/W21	N21A	W19-
M35/M105	F105A	M35-	W35/W105	N105A	W35-
M125	F125A		W125	N125A	
M45		M45-	W45		W45-
M145	F145A		W145	N145A	
M55/M165	F165A	M55-	W55/W165	N165A	W55-
M185	F185A		Open	Nyílt-K	Open
M205	F205A		K3	Nyílt-T	K3

Kategórie M14-SK, M14-HU, W14-SK, W14-HU majú rovnaké trate, s tým rozdielom, že maďarská štafeta má troch pretekárov a slovenská len dvoch.

Zmena oproti vykonávacím predpisom. Vo všetkých kategóriách budú všetky dĺžky úsekov štafiet rovnako dlhé.

Štart:

Stredná trať:	12:00	limit: 90 minút
Štafety:	9:00	limit 90 minút/úsek
	9:00	M18, M20, M19/M21; M35/M105, M125, W19/W21
	9:05	M16, M45, M145, W16, W18, W20, W35/W105
	9:10	M14-SK, M14-HU, W14-SK, W14-HU
	9:15	M55/M165, M185, M205, W125, W45, W145, W55/W165
	9:20	Open, K3

Vzdialenosti na štart:

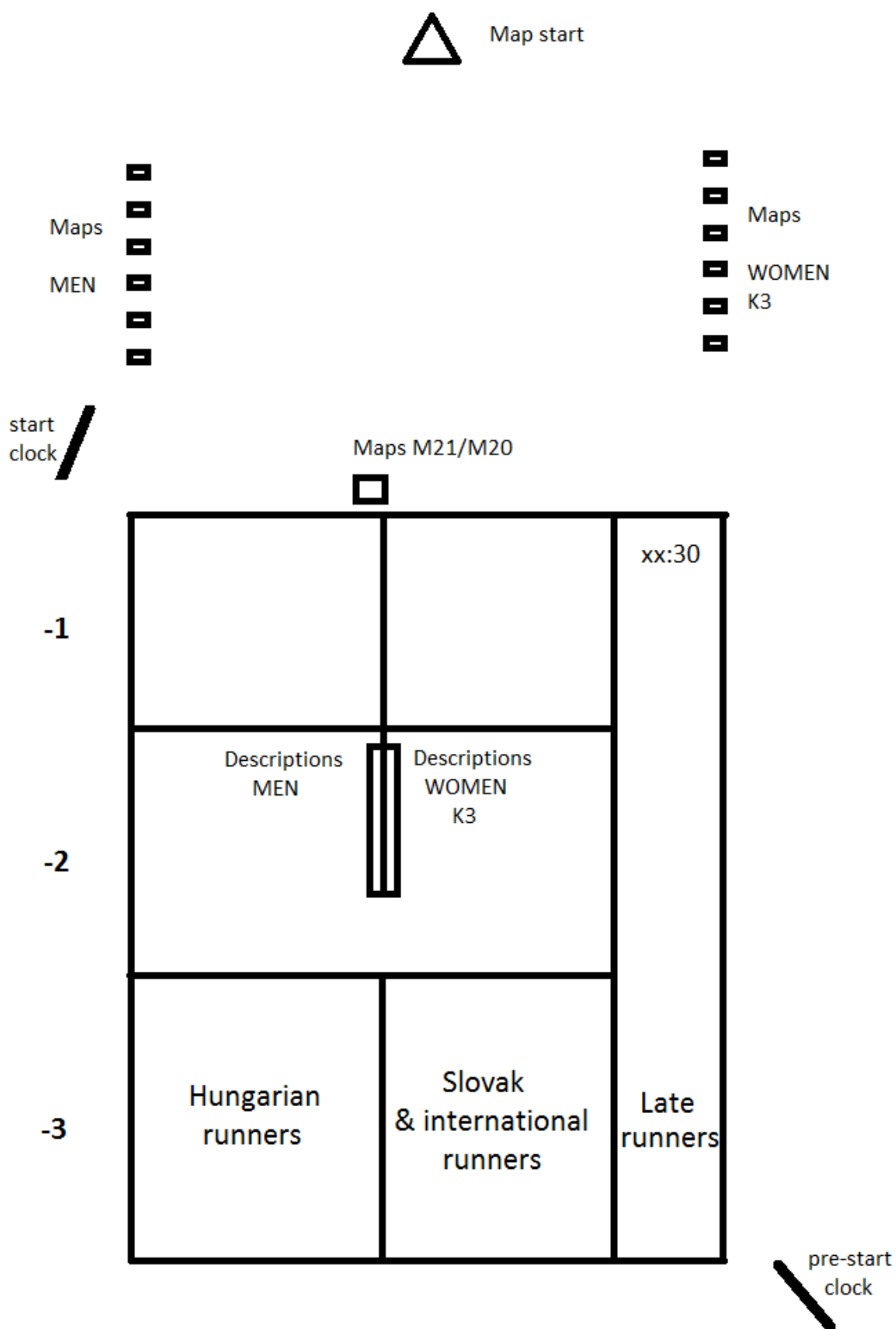
Stredná trať:

Štart 1	CP- Štart 1: 1100 m, 50 m prevýšenie, modré fáborky
Štart 2	CP- Štart 2: 300 m, 25 m prevýšenie, modré fáborky

Štart 2 je určený pre kategórie: W65, W70, M75, M80, W10D, W10DK, W12C, M10D, M10DK, M12C a Open.
Pre ostatné kategórie je určený Štart 1

Vstup do štartovacieho koridoru 3 minúty pred štartom. Maďarskí pretekári a slovenskí pretekári (+ bežci z ostatných krajín) vstupujú do rôznych koridorov. Pretekári v kategórii M20/M21 s nepárnym číslom si berú mapy M20E1/M21E1, tí s párnym číslom si berú mapy M20E2/M21E2.

Plán Štart 1:



Oblečenie, ktoré si necháte na štarte bude transportované do CP.
 Pretekári, ktorí zmeškajú svoj štart môžu štartovať v 30. sekunde nasledujúcej minúty.

Štart štafiet je v CP.

Priebeh odovzdávky štafiet:

Pretekár, ktorý beží do cieľa a odovzdáva štafetu ďalšiemu úseku musí pred dobehom odhodiť mapu na označenom mieste pred cieľom. Po odhodení mapy pretekár pokračuje na odovzdávku pravým koridorom, kde na cieľovej čiare rázi cieľovú jednotku. Až po jej orazení môže odovzdať štafetu ďalšiemu úseku v priestore na to určenom.

Pretekár bežiaci na poslednom úseku štafety odhodí taktiež mapu na vyznačenom mieste a pokračuje do cieľa ľavým koridorom, ktorý je určený pre posledné úseky štafiet. Preteky končia na cieľovej čiare. Po prebehu cieľovou čiarou pretekár orazí cieľovú jednotku. V prípade spoločného dobehu 2 pretekárov rozhodne o poradí cieľový rozhodca.

Ukážka odovzdávky štafiet prebehne o 8:45.

Vstup do zakázaného priestoru pretekov bude mať za následok diskvalifikáciu.

Cieľová aréna:

Stredná trať



Štafety



Verejná kontrola (štafety):

Je umiestnená blízko cieľa. Každý team je zodpovedný za sledovanie svojho pretekára. Vzdialenosť z verejnej kontroly do cieľa je 500 – 1300 m čiže približne 4-10 minút.

Karanténa (stredná trať) :

Cieľová karanténa od 12:00 do 14:00 v priestoroch CP. Pretekári musia opustiť priestor karantény do 12:00, následne sa môžu zdržiavať v priestoroch parkoviska. Nepretekári, ktorí neopustili cieľovú karanténu v nej musia zotrvať do 14:00. V cieľovej karanténe sa budú nachádzať toalety, priestory na umývanie a stany pre pretekárov (odporúčame však postaviť si aj vlastné stany). Cieľová karanténa je vytvorená za účelom zamedzenia výmeny informácií v rámci MSR a MHU, čiže ak dobehnú pretekári pred 14:00 musia ostať v cieľovej karanténe až do jej skončenia tj. 14:00, kedy už budú všetci na štarte keďže začína štartová karanténa. V ciele bude pitie, umývanie, wc a aj bufet. Je potrebné si pred 12:00 doniesť do cieľa všetko čo bude pretekár potrebovať ak dobehne pred 14:00.

Štartová karanténa platí iba pre ŠTART1. Nachádza sa **1000 m, 50 m prevýšenia** od CP. Pretekári do nej musia vstúpiť najneskôr do 14:00 a nesmú ju opustiť až do posledného štartu. Vstup do karantény bude overený kontrolným Si-boxom. V prípade, že niekto nestihne vstúpiť do karantény pred 14:00, bude diskvalifikovaný. V priestoroch karantény budú toalety a voda na občerstvenie.

Štartové čísla:

Musia byť nosené obidva dni, prosíme vás, aby ste si doniesli vlastné zicherky.

Terén:

Ťažký horský terén v nadmorských výškach medzi 700 a 900 m . Terén sa vyznačuje technicky náročnou morfológiou v dôsledku banskej činnosti a potažobných zosuvov pôdy. Ideálny terén pre strednú trať s množstvom terénnych detailov, skalnatých oblastí a močiarov. Relatívne jednoduchšie časti terénu si vyžadujú rôzne orientačné techniky a umožňujú vyššiu rýchlosť behu .

Zakázaný priestor:

http://admin.mtfsz.hu/fajl/get/fajl_id/13035/tipus/download od 07.05.2016 do začiatku pretekov.

Staršia mapa:

<http://www.orienteering.sk/maps-new/jpg-gif/1224.jpg>

Mapy:


1:10 000/5m podľa IOF štandardov pre kategórie MW 14-21

1:7 500/5m, pre kategórie MW-35 a starší + nemajtrovské kategórie

Mapoval: Robert Miček

Mapy budú vytlačené na vodeodolnom papieri.

Špeciálne mapové značky:

V sobotu aj v nedeľu je použitý špeciálny OCAD symbol  pre nebezpečný priestor. Tento priestor je nebezpečný z dôvodu čerstvo popadaných stromov a strmého terénu.

- x smerové tabule, malé ruiny, malé prístrešky, zvyšky stĺpov elektrického vedenia, malé krmidlá pre zver
tábla, kis rom, esőbeálló, távvezeték oszlop, sózó
- o vodný príklop-kanál · betongyűrű
- x vývrat · gyökér
- o výrazný strom · jellegfa
- x plošina · szénégető
- x hydrovrt · kút
- o studnička, vyvieráčka · forrás, kút

Zbieranie máp:

Obidva dni až do štartu posledného pretekára, následne si ich môžete prevziať.

Razenie:

Bude použitý SI-systém. Zapožičanie čipov je možné.

Cena: 1 €/deň (s 30 € zálohou).

Keď plánujete použiť svoj vlastný SI-čip, uveďte jeho číslo v prihláške.

Občerstvenie:

V cieľi.

Doprava:

Organizátor nezabezpečuje.

Výsledky:

Výsledky budú premietané na obrazovke, môžete ich sledovať aj online na <http://result.hu> v sekcii výsledky. V priestore cieľovej arény počas oboch dní bude WIFI sieť, ktorá umožní sledovať výsledky online na Vašom mobilnom zariadení. V prípade potreby vám organizátori pomôžu.

Ceny:

V rámci MSR dostanú medailu a diplom prví traja pretekári.

Najlepší traja pretekári v celkovom hodnotení BBO cup obdržia vecné ceny.

Odvzdávanie cien:

Middle: 16:00, sobota

Štafety: 14:00, nedeľa

Pokúsime sa o skoršie vyhlásenie výsledkov

Slovak-Hungarian Senior (Veteran) Meeting:

1. kolo bude sobotňajšia stredná trať, 2. kolo sa uskutoční na tohtoročnom Karst cupe (21-24.07.)
<http://web.tuke.sk/obeh/karst/index.php?lang=EN>

Internetové informácie: www.bbocup.com

Ďalšie informácie:

Nie je povolené vodiť psov na trať, môžu byť iba v CP a na vodítku.

Na niektorých miestach na mape sú čerstvo popadané stromy, resp. vrcholce stromov, ktoré sťažujú prebeh.

Detská trať v priestore cieľa bude obidva dni.

Škôlka bude otvorená obidva dni v priestore cieľa.

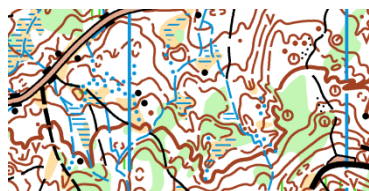
Vodiči áut, dávajte pozor na pretekárov prebiehajúcich cez cestu.

Prípadné obchodné aktivity musia byť vopred dohodnuté s organizátormi.

Zachovávajte v lese čistotu.

Všetci pretekári štartujú na vlastné riziko!

Ukážky máp:



Sponzori



S FINANČNOU PODPOROU
BANSKOBYSTRICKÉHO
SAMOSPRÁVNEHO KRAJA



Formulár na štafety

Názov	Kategória	Štart. číslo vyplní organizátor
--------------	------------------	---

Úsek	Meno	Číslo čipu
1.		
2.		
3.		

Formulár na štafety

Názov	Kategória	Štart. číslo vyplní organizátor
--------------	------------------	---

Úsek	Meno	Číslo čipu
1.		
2.		
3.		

Formulár na štafety

Názov	Kategória	Štart. číslo vyplní organizátor
--------------	------------------	---

Úsek	Meno	Číslo čipu
1.		
2.		
3.		